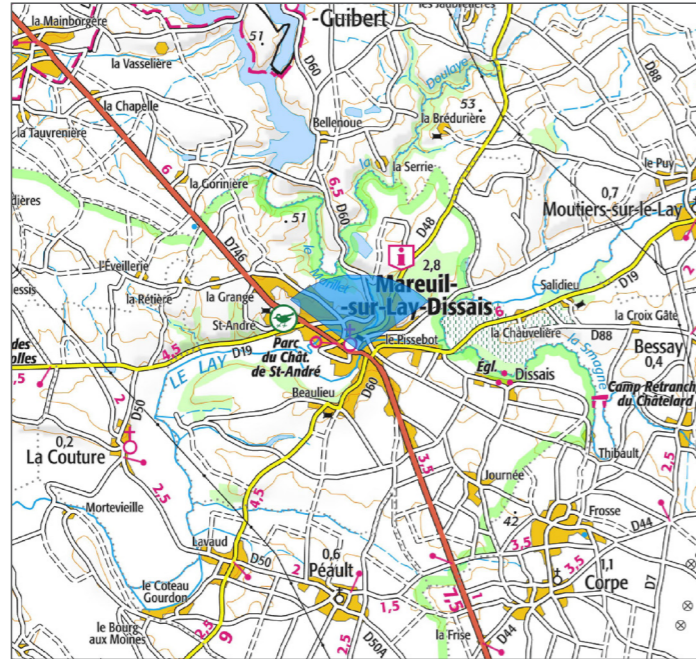


Photomontage n°29 : D746 - Pont sur le Lay au centre de Mareuil-sur-le-Lay

Localisation du point de vue

Carte IGN élargie



Carte IGN zoomée



Vue aérienne



Caractéristiques de la photographie

Appareil photo : Canon EOS 77D
Longueur focale : 45mm eq.
Assemblage panoramique : cylindrique

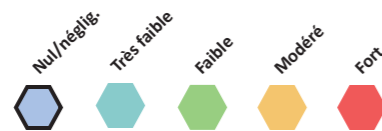
Date de prise de vue : 02/03/2021
Coordonnées Lambert 93 (X ; Y) : 376712 ; 6612521
Distance (m) à l'éolienne la plus proche : 5546 (E1)

Commentaire

Depuis le pont qui traverse le Lay à Mareuil-sur-le-Lay, les vues s'ouvrent sur les berges du Lay et le noyau historique de la ville. L'église de Mareuil domine cette vue et l'ensemble offre une vue pittoresque de la vallée du Lay. Les éoliennes des Quatre Vents sont ici intégralement masquées par le relief, le bâti et la végétation.

L'incidence est ici nulle.

Impact paysager



Légende esquisses

Parcs éoliens autorisés

- Bournezeau
- Piballe
- Plaine de Minée
- Saint Cyr Saint Vincent
- Millard


Parcs éoliens en exploitation

- Corpe
- Paisilier
- Naillé
- Monzeuil

Etat initial / panoramique 120°



Photomontage esquissé avec le projet / panoramique 120°



Etat futur / panoramique 120°





